



# Ekopark **Hornslandet**



**SVEASKOG**

# Välkommen till Ekopark **Hornslandet** och Sveaskog

Ekopark Hornslandet ligger i Hälsingland cirka två mil öster om Hudiksvall. Halvön, med sin säregna natur, är ett populärt område för friluftsliv och naturupplevelser. Karaktäristiskt för Hornslandet är klapperstensfälten och den brandpräglade kusttallskogen med många riktigt gamla tallar. Här finns Sveriges äldsta tall på över 750 år. På Hornslandet kan du även se svärdslija, havsörn och sällsynta hackspettar.

För att bevara och restaurera den unika mångfalden på Hornslandet har Sveaskog valt att göra området till ekopark.



## Sveaskogs ekoparker

### – för naturen och människan

En ekopark är ett större sammanhängande landskap med stora ekologiska värden. Här har Sveaskog höga miljöambitioner. Minst hälften av den produktiva skogsmarken används för naturvård. I ekoparken kommer Sveaskog både att bevara och aktivt restaurera biologisk mångfald.

Skogsbruk kommer att bedrivas i de flesta ekoparker, men anpassas till ekoparkens särskilda natur- och kulturvärden. I ekoparken styr ekologiska värden över ekonomiska, samtidigt som skogens betydelse för friluftslivet och människans välbefinnande sätts i fokus.

Totalt kommer Sveaskog att utveckla drygt trettio ekoparker runt om i landet.

### Ekoparken bevarar och förändrar

I en skötselplan för Hornslandet har Sveaskog beskrivit åtgärder som kommer att göras och flera långsiktiga mål för naturvärden, som visar hur Hornslandet kommer att se ut i framtiden.

	Idag	Imorgon
<i>Tallskog med höga naturvärden, %</i>	4	29
<i>Granskog med höga naturvärden, %</i>	1	5
<i>Lövskog/lövrisk skog med höga naturvärden, %</i>	2	8
<i>Lövrisk produktionsskog med höga naturvärden, %</i>	0	4
<i>Produktionsskog utan höga naturvärden, %</i>	93	54
<i>Jättelövträd, antal</i>	1 000	5 000

Med den naturhänsyn som också lämnas i produktionsskogen blir den totala naturvårdsarealen 50,4 procent.



### *Tallskog*

Flera av Hornslandets tallskogar har varit med om upprepade skogsbränder. I de brandpräglade skogarna kan den sällsynta tallkapuschongbaggen och andra hotade insekter, som är beroende av bränd skog, finna ett livsrum. För att gynna dessa arter kommer Sveaskog att genomföra naturvårdsbränningar i vissa tallskogar. Många tallskogar kommer dock att lämnas helt orörda för att kunna bli riktigt gamla.

### *Granskog*

Granskogens utbredning på Hornslandet är sparsam. En mängd arter, inte minst vedsvampar, är beroende av granskogen för sin överlevnad. På Hornslandet kommer Sveaskog därför att lämna många granskogar orörda, så att de kan utvecklas till gamla grannaturskogar.

### *Lövskog och lövrik skog*

Med tanke på sitt geografiska läge har Hornslandet ett stort inslag av lövskog. Lövskogen gynnar många arter och bidrar till en rik flora och fauna. Sveaskog kommer att bevara och skapa mer lövskog. Det gör vi genom att ta bort gran och tall i unga lövskogar, hålla efter inväxande gran i gammal lövskog samt genomföra naturvårdsbränning i skogsbestånd som kan utveckla lövskog.

### *Produktionsskog*

Skogsbestånd utan höga naturvärden kommer Sveaskog att använda för produktion av virke. Vid gallringar och avverkningar i dessa skogar kommer Sveaskog att ta generell eller förstärkt naturhänsyn (5–40 procent av skogen lämnas här för naturvård). Anpassade avverkningsmetoder används längs trafikerade vägar och leder.

### *Jättelövträd*

Jättelövträd av björk, asp och al är viktiga för insekter och fåglar. Sveaskog kommer att öka antalet jättelövträd på Hornslandet genom att spara träd som har förutsättningar att bli riktigt stora och rensa bort träd runt om dem, så att de får ljus och näring.



## Från kobbar till halvö

Hornslandet var från början flera små kobbar som växte samman genom landhöjningen. Vid tiden för Kristi födelse hade öarna bildat en större sammanhängande halvö. Idag är Korsmyrberget, som även kallas Hällsjöberget, Hornslandets högsta punkt med sina 108 meter över havet.

När landet reste sig ur havet sköljde vågorna bort mycket finkornigt och lättflytande material. De större stenarna blev kvar och slipades runda av vågskvalpet. Så bildades Hornslandets karaktäristiska klapperstensfält.

Människor sökte sig tidigt till Hornslandet. Än idag finns labyrinter, gravrösen och andra fornlämningar bevarade från brons- och järnåldern.

## Välbevarad fiskebebyggelse

Fisket har tillsammans med skogsbruket varit en viktig inkomstkälla på Hornslandet. Fiskelägena har varit i bruk sedan 1500-talet. Fortfarande finns yrkesverksamma fiskare på Hornslandet och välbevarad fiskebebyggelse i Hölick och på Kuggörarna.

De gamla fiskekapellen används fortfarande vid så kallade prästhelger, vigslar och barndop. I Hölick finns en populär gästhamn och miljön hålls levande eftersom de gamla skärboningarna blivit fritidshus.

## Stor nöd efter midsommarbrand

På midsommardagen 1888 började det brinna i närheten av Färdsjö, nordväst om Hornslandet. Vinden tilltog och större delen av ön blev eldhärjad. För människorna på Hornslandet var detta en stor tragedi. Nöden var stor och många tvingades flytta för att kunna försörja sig.

Efter branden fortsatte man att averka i den skog som överlevt eldens härjningar. Trots detta finns fortfarande tydliga spår av branden, i form av så kallade brandljud samt förkolnade stubbar och döda träd.







Fiskeläget i Hölick




Gammal tall



Stor aspticka



Reliktbock



Lövjätte med Spillkråkans bohål

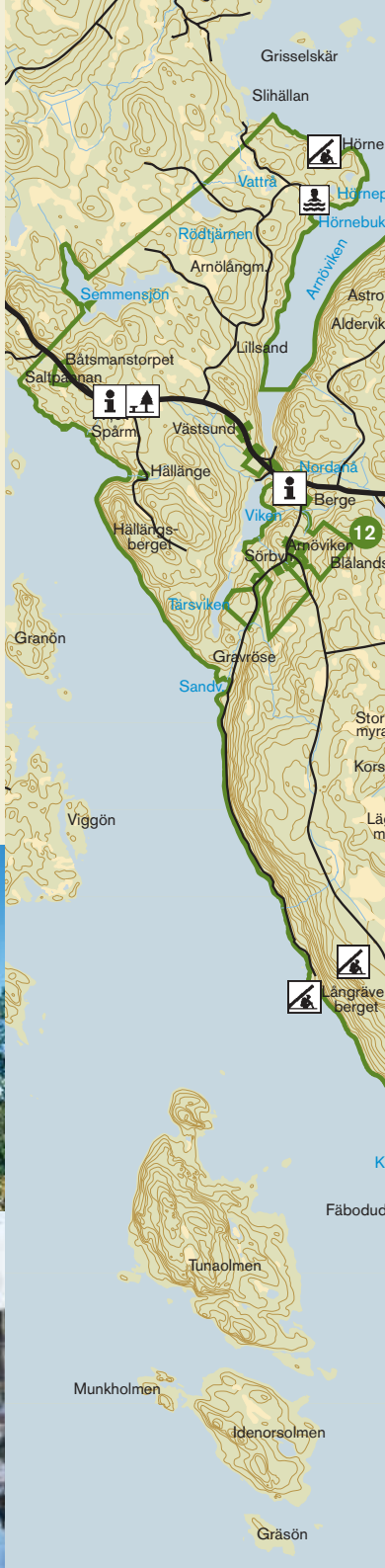
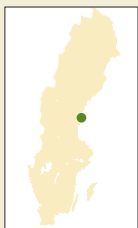


Vandrare på Hornslandet


## Ekoparkens sevärdheter

- 1 Natura Camping Hölick** ligger längst ut på Hornslandets sydspets. I Hölick finns en gästhamn om du vill ta dig till campingen med båt.
- 2 Hölicks kapell** byggdes 1930 och invigdes av ärkebiskop Nathan Söderblom. Gösta Bomans altartavla från 1954 visar den uppståndne Kristus vars beskydd och välsignelse utbreder sig över Hölicks fiskeläge.
- 3 Hölickgrottorna** ligger på Hornslandets sydspets, i Hölicks naturreservat. Med sina 1 340 meter är de Europas näst längsta system av urbergsgrottor. Den bästa tiden för grottbesök är juli till oktober.
- 4 Hölick.** Området har en mycket omväxlande natur och sevärdheter som är lätta att nå genom ett system av välhållna stigar.
- 5 Södra och norra lindreservatet** har ett för trakten ovanligt omfattande inslag av lind. I lindreservatet växer även krävande kärlväxter.
- 6 Södra och norra askreservatet** är en skogshistoriskt intressant miljö med omfattande askbestånd.
- 7 Lövsalen** är ett cirka 200 hektar stort område med en rikt varierad natur. I Lövsalen finns mycket asp och björk, som är värdefulla träslag för fågellivet.
- 8 Klibbalsreservatet** är ett lövdominerat blandbestånd på mycket bördig mark. Floran är rik med bl a skogssvingel, dvärghäxört, myskmadra och lundstjärnblomma.
- 9 Hornslandets klapperstensfält** har vackert utformade strandvallar. Förutom några enstaka martallar är fälten till största delen helt öppna.
- 10 Kuggörarna** har en särpräglad natur med sina karaktäristiska klapperstensfält. Fiskeläget har ett riksintressant kulturvärde.
- 11 Kuggörarnas kapell** ligger vid havet på en höjd med klappersten. Kapellet ska ha stått färdigt år 1778.
- 12 Arnöby** har anor från vikingatiden och är den enda byn på Hornslandet.
- 13 Rikstensberget** erbjuder en vacker vy över havet mot norr.

-  Badplats
-  Butik (sommartid)
-  Café
-  Campingplats
-  Gästhamn
-  Information
-  Parkeringsplats
-  Rastplats
-  Utsikt
-  Vindskydd
-  Ekoparksgräns
-  Naturresevat



Hornsländets skogar



Hölls gästhamn





# Ekopark Hornslandet

Ur karta © Lantmäteriverket Gävle 2004. Medgivande M2004/3981.



## Allemansrätten – frihet under ansvar!

Allemansrätten är en förmån som ger oss alla rätten att röra oss fritt i skog och mark, så länge vi tar hänsyn till natur och djurliv. Grundregeln är att inte störa – inte förstöra. Du får gärna tälta något dygn, plocka blommor, svamp och bär. Du får även elda om det inte föreligger någon brandrisk. Glöm inte att släcka ordentligt efteråt! I Ekopark Hornslandet finns naturreservat. Där gäller särskilda regler för friluftslivet. Information om dem kan du få av Naturvårdsverket eller via [www.allemansratten.se](http://www.allemansratten.se).

## Detta är Sveaskog

Sveaskog är Sveriges största skogsägare med cirka 4,6 miljoner hektar mark över hela Sverige, varav 3,5 miljoner hektar är produktiv skogsmark. Det motsvarar femton procent av landets produktiva skogsmarksareal.

Sveaskog ägs av svenska staten och strävar efter att förvalta skogen på ett föredömligt sätt, genom att kombinera ett lönsamt skogsbruk med högt ställda miljömål.

För att bevara biologisk mångfald har Sveaskog beslutat att använda 20 procent av den egna produktiva skogen för naturskydd och naturhänsyn. På 80 procent av arealen bedriver företaget ett effektivt skogsbruk. Sveaskogs skogar är certifierade enligt FSC (Forest Stewardship Council), vilket innebär ett ansvarsfullt brukande ur såväl ekonomisk som miljömässig och social synpunkt.

Sveaskog levererar årligen 20 procent av det svenska virkesbehovet. Av detta kommer knappt hälften från Sveaskogs egen skog. Resten omsätter företaget genom köp, byten och import.

Sveaskog har även ett särskilt uppdrag att erbjuda jakt, fiske och naturupplevelser i samarbete med lokala entreprenörer.

---

### Sveaskog

#### Distrikt Södra Norrland

Telefon: 063-55 15 00

#### Natura Camping Hölick

Telefon: 0650-56 50 32

#### Hudiksvalls turistbyrå

Telefon: 0650-191 00

#### Restaurang Café Sjöboa

Telefon: 0650-56 50 02



# SVEASKOG

[www.sveaskog.se](http://www.sveaskog.se)